

	Наименование землепользователей (собственников) в границах плана	Площадь, га

Осы актіні Зеренді жер-кадастрлық жұмыстарының филиалы МЖҒӨ РМК ЕМК Акмола мемлекеттік жерге орналастыру жөніндегі институты жасады

Настоящий акт изготовлен Зерендинским филиалом земельно-кадастровых работ ДГП РГП ГосНПЦзем

"Акмолинский государственный институт по землеустройству"

Директор Жакиянов С.Ж.

10 апрель 2008 ж

М.О.
М.П.

Осы актіні беру туралы жазба жер учаскесіне меншіктік құқығын, жер пайдалану құқығын беретін актілер жазылатын кітапта N 434 болып жазылды

Қосымша:

Запись о выдаче настоящего акта произведена в книге записей актов на право собственности на земельный участок, право землепользования 437

Приложение:



Зеренді ауданының "Жер қатынастары бөлімі"

Мемлекеттік мекемесі

Государственное учреждение

"Отдел земельных отношений" Зерендинского района



И.о. начальника Турчин Ю.И.

05 сентябрь 2008 ж

Жер учаскесіне құқығын тіркеу туралы белгі

Отметка о регистрации права на земельный участок

3	ЗЕРЕНДИ АУДАНЫНЫҢ ЖЕР ҚАТЫНАСТАРЫ БӨЛІМІ	Тіркеген уақыты <u>04.06.08</u>	Тіркеген уақыты (Саяси маусым)
	Жер учаскесінің маңы <u>11/4-11/2</u>	Тіркеген уақыты <u>01-100-001-102</u>	Тіркеген уақыты (Саяси маусым)
	Жер учаскесінің маңы <u>Ақмола облысы</u>		
	Жер учаскесінің маңы <u>Ақмола облысы</u>		
	Жер учаскесінің маңы <u>Ақмола облысы</u>		



АКТЫ ЖЕР ПАЙДАЛАНУ ҚҰҚЫҒЫН БЕРЕТІН

АКТ

НА ПРАВО ПОСТОЯННОГО ЗЕМЛЕПОЛЬЗОВАНИЯ

№ 0051166

№ 0051166

Жер учаскесінің ЖОСПАРЫ
ПЛАН земельного участка

Жер учаскесінің кадастрлық нөмірі - 01-160-001-152

Жер пайдаланушы - **Зеренді ауданының "Білім беру бөлімі"** мемлекеттік мекемесі, Қазақстан Республикасы, Ақмола облысы, Зеренді ауданы, Зеренді селосы, Ленин көшесі, 43 үй

Жер учаскесіне тұрақты жер пайдалану құқығы, тұрақты жер пайдалану

Жер учаскесінің алаңы - **0.98 га.**

Жер учаскесін мақсатты тағайындау - **150 орындық орта мектеп құрылысын жүргізу және оған қызмет көрсету үшін**

Жер учаскесін пайдаланудағы шектеулер мен ауыртпалықтар - **жоқ**

Жер учаскесінің бөлінуі - **бөлінбейді**

Актінің берілу негізі - **2006 жылғы 23 қарашадағы № 342 Зеренді аудан әкімдігінің қаулысы**

Кадастровый номер земельного участка - **01-160-001-152**

Землепользователь - **Государственное учреждение "Отдел образования" Зерендинского района, ул. Ленина, дом 43, село Зеренда, Зерендинский район, Акмолинская область, Республика Казахстан**

Право постоянного землепользования на земельный участок, **постоянное землепользование**

Площадь земельного участка - **0.98 га.**

Целевое назначение земельного участка - **для строительства и обслуживания средней школы на 150 мест**

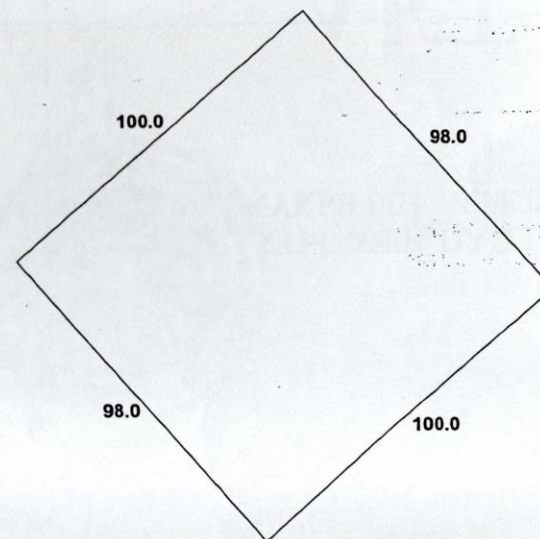
Ограничения в использовании и обременения земельного участка - **нет**

Делимость земельного участка - **неделимый**

Основание выдачи акта - **Постановление акимата Зерендинского района от 23 ноября 2006 года № 342**


Учаскенің орналасқан жері - **Қазақстан Республикасы, Ақмола облысы, Зеренді ауданы, Шағалалы селолық округі, Ақадыр селосы**

Местоположение участка - **село Акадыр, Чаглинский сельский округ, Зерендинский район, Акмолинская область, Республика Казахстан**



Масштаб 1: 2000

АҚМОЛА ОБЛЫСЫ
ЗЕРЕНДІ АУДАНЫНЫҢ
ӘКІМДІГІ



АКИМ
ЗЕРЕНДИНСКО
АКМОЛИНСКО

ҚАУЛЫ

23.11.2006 № 342

Зеренді селосы

ПОСТАНОВЛЕНИЕ

с. Зере

Зеренді ауданын
«Білім беру бөлімі»
мемлекеттік мекемесінің
балансына Ақадыр ауылындағы
150 орындық орта мектепті
тапсыру

Қазақстан Республикасы «Қазақстан Республикасын
мемлекеттік басқару туралы» Заңының 31, 37 баптарына сәйкес,
Зеренді ауданы Ақадыр ауылындағы 150 орындық мектепті қаб
кабылдау комиссияның 2006 жылғы 31 қазаның № 30 акті негізі
мүлікті тиімді пайдалану мақсатында, аудан әкімдігі **ҚАУЛЫ ЕТЕ**

1. Зеренді ауданының «Құрылыс бөлімі» мемлекеттік м
ауданының «Білім беру бөлімі» мемлекеттік мекемесінің бала
ауданы Ақадыр ауылындағы 150 орындық орта мектепті тапсырсын

2. Зеренді ауданының «Білім беру бөлімі» мемлекеттік м
ауданы Ақадыр ауылындағы 150 орындық орта мектепті өз балансын

3. Зеренді ауданының «Білім беру бөлімі» мемлекеттік м
ауданының «Ардагер» мемлекеттік коммуналдық қазыналық кәсіп
Зеренді ауданы Ақадыр ауылындағы ескі мектеп ғимаратын тапсыр

4. Зеренді ауданының «Ардагер» мемлекеттік коммунал
кәсіпорны Зеренді ауданы Ақадыр ауылындағы ескі мектеп
балансына қабылдасын.

5. Қабылдау-тапсыру комиссиялық түрде өткізілсін, қабылда
Зеренді ауданының қаржы бөліміне ұсынылсын.

6. Осы қаулының орындалуын бақылау аудан әкімінің оры
Таласбаеваға жүктелсін.

Әкім

Серікшан номері білік ЖАРАМСЫЗ ДІП ТАНЫЛАДЫ
молшері жасаады, белгіленген тәртіппен БЕКІТІЛЕДІ
Білік (с) серікшан номері НЕДЕЙСТВИТЕЛЕН. Копия әрі службодың шекаралары делалық в ограниченном
количестве, ЗАВЕРЮТСЯ И УЧИТЫВАЮТСЯ в установленном порядке.
Қазақстан Республикасының Ақмола облысының Зеренді ауданының әкімдігінің қаржы бөліміне
ЕСЕПКЕ АЛЫНАДЫ.



ЖШС «ДЕДЖ - Недвижимость» ТОО «ДЕДЖ - Недвижимость»
техникалық төлқұжаты (Ф-2)/технический паспорт (Ф-2)
Тіркелетін жылжымайтын мүлік нысандарының (кооптәтерлі тұрғын үйлер,
офистар, өнеркәсіп, сауда нысандары және т.б.)
На регистрируемые объекты недвижимости (многоквартирные, жилые дома,
офисы, промышленные, торговые объекты и т.п.)

1. Қазақстан Республикасы/Республика Казахстан
2. Обласы/Область Акмолинская
3. Қала (ауыл, елді-мекен)/Город (поселок, населенный пункт) с.Акадыр
4. Ауданы/Район Зерендинский
5. Кадастрлық нөмірі/Кадастровый номер
6. Көшесі/Улица
7. Үйдің нөмірі/Номер дома
8. Инвентарлық нөмір/Инвентарный номер
9. Кордың категориясы/Категория фонда Котельная «К»

Жалпы мәлімет
Общие сведения

1. Жобаның сериясы, түрі Серия, тип проекта		8. Басқа алаңы Площадь вспомогат. помещений	14,1
2. Қабаттың саны Число этажей	1	9. Пәтердің саны Число квартир	
3. Құрылыстың алаңы Площадь застройки	87,0	10. Белменің, жайдың саны Число помещений, комнат	5/1
4. Ғимараттың көлемі Объем здания	374	11. Қабырға материалы Материал стен	кирпич
5. Жалпы алаң Общая площадь	61,8	12. Салынған жылы Год застройки	2006
6. Лоджияның, балкан-н алаңы және т.б. Площ. балкона, лоджий и т.п.		13. Физик-к тезу Физич. износ %	0
7. Негізгі алаң Осн. площадь	47,7		

Төлқұжат құрылды
Паспорт составлен « 1 » февраля 2007 года

Директоры
Директор

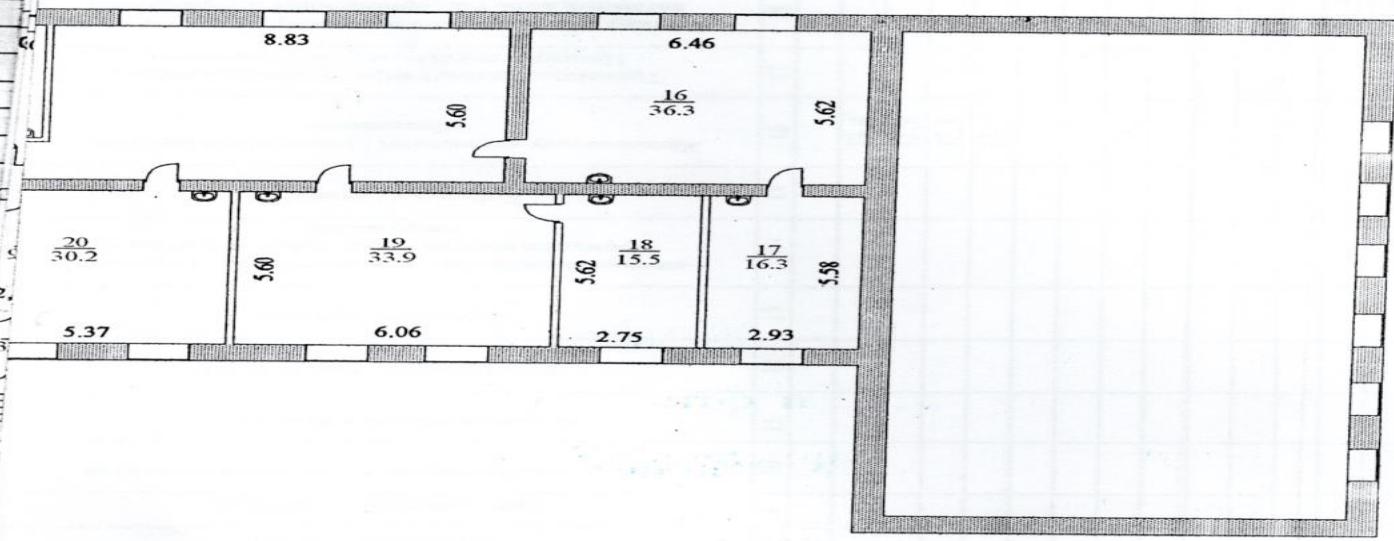
подпись

Жакупбеков Д.К.



2 этаж

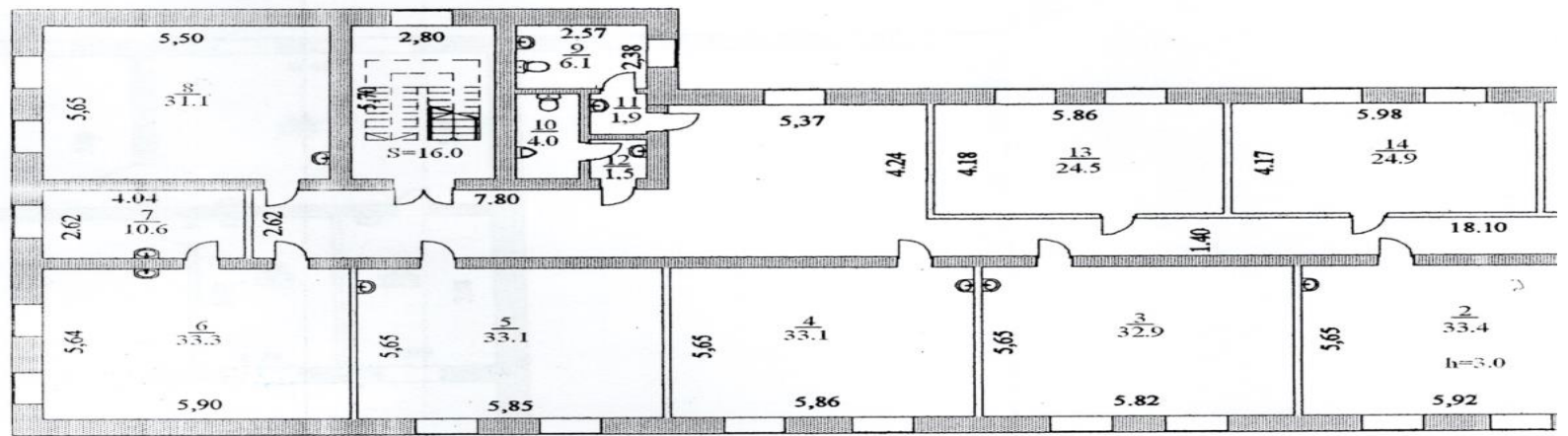
- №
- в/п
- 1
- 2
- 3
- 4
- 5
- 6
- 7
- 8
- 9
- 10
- 11
- 12
- 13
- 14
- 15
- 16
- 17
- 18
- 19
- 20
- 21
- 22
- 23
- 24
- 25
- 26
- 27
- 28
- 29
- 30
- 31
- 32
- 33
- 34
- 35
- 36
- 37



АҒЫМДАҒЫ ӨЗГЕРІСТЕРДІ ТІРКЕУ
ӨЗГЕРІССІЗ
 2007 ж. « 05 » 03
 ҚОЛМ БАСТЫҒЫ:
 МАМАН: K. Дұрыс

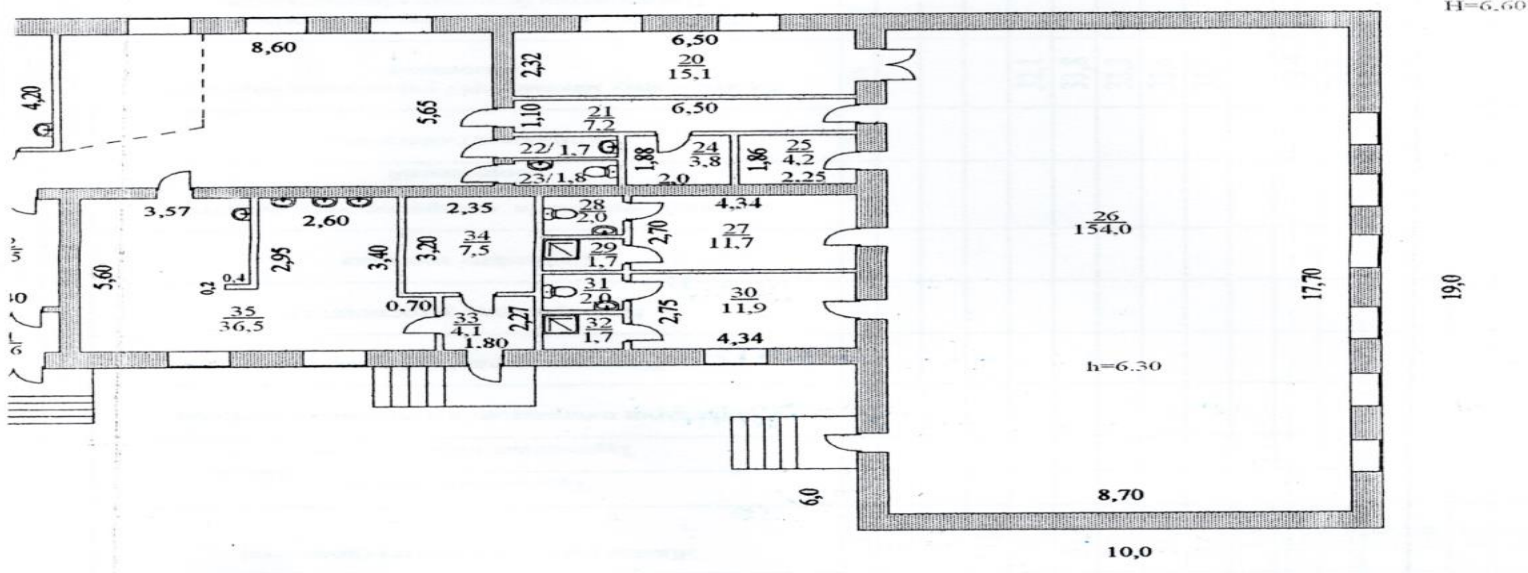
АҒЫМДАҒЫ ӨЗГЕРІСТЕРДІ ТІРКЕУ
ӨЗГЕРІССІЗ
 2007 ж. « 11 » 07
 ҚОЛМ БАСТЫҒЫ:
 МАМАН: K. Дұрыс

атқарған техник И. И.
 2007 ж. "1" автомат



кабатгык жоспар
 с. Маман кӱшесиндеги
 № _____ уй
 " 1 " Маман 2007 ж.
 литер _____ масштаб 1:200

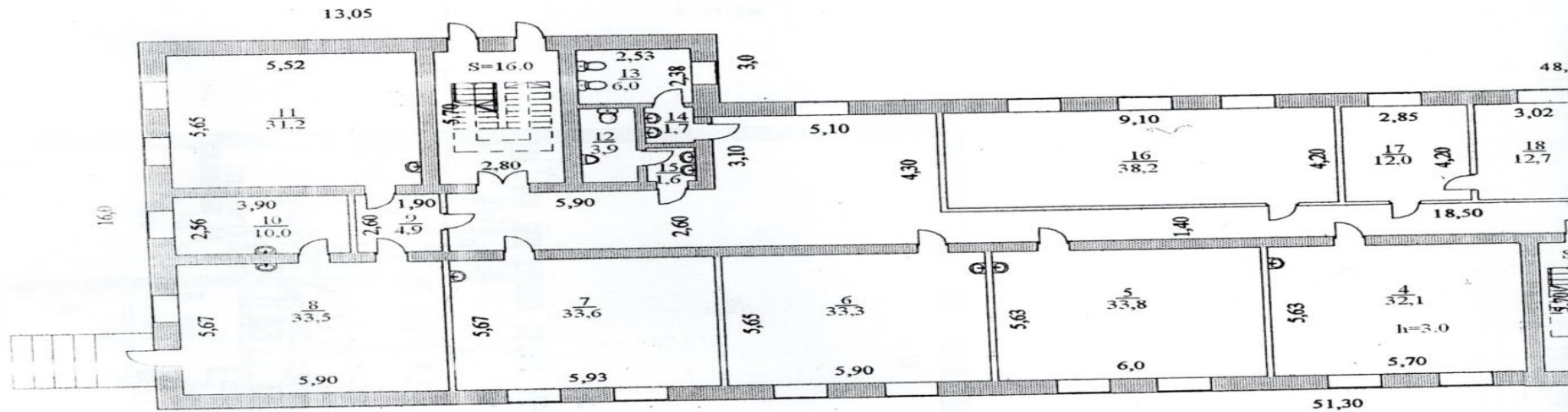
1 этаж



АҒЫМ АҒЫ ӨЗГЕРІСТЕРДІ ТІРКЕУ
 ӨЗГЕРІССІЗ
 2007 ж. « 05 » 03
 ДИРЕКТОР: _____
 БАСҚАРУСЫ: _____
 МАМАН: К. Сүрө

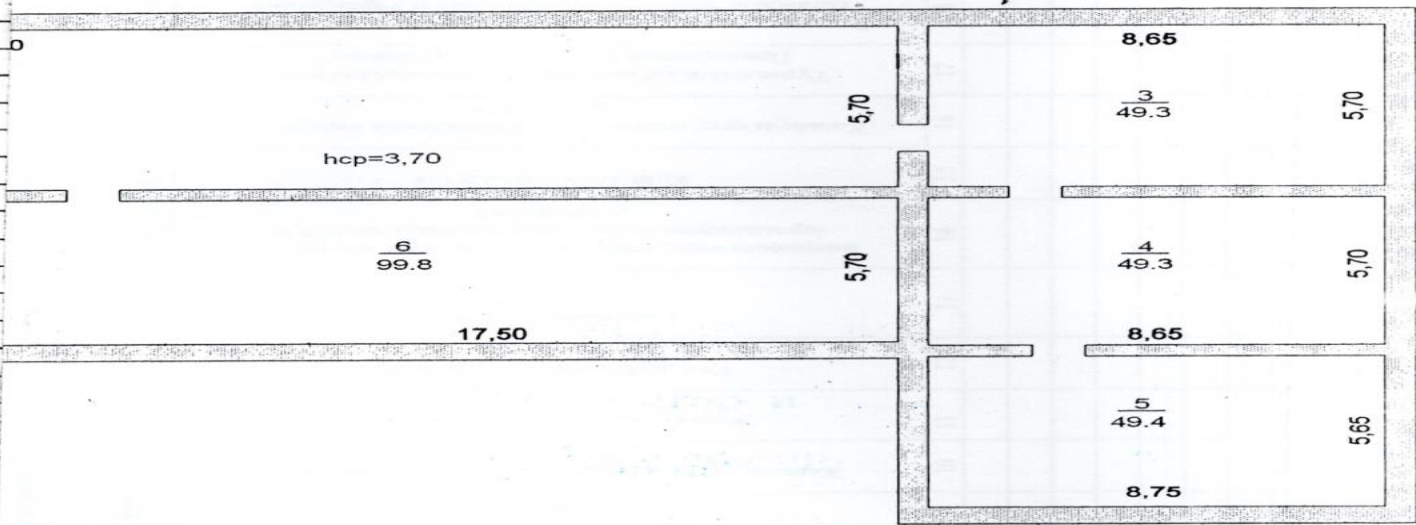
АҒЫМ АҒЫ ӨЗГЕРІСТЕРДІ ТІРКЕУ
 ӨЗГЕРІССІЗ
 2007 ж. « 11 » 07
 ДИРЕКТОР: _____
 БАСҚАРУСЫ: _____
 МАМАН: К. Сүрө

атқарған техник _____
 2007 ж. " 1 " Маман



- №
- п/п
- 1
- 2
- 3
- 4
- 5
- 6
- 7
- 8
- 9
- 10
- 11
- 12
- 13
- 14
- 15
- 16
- 17
- 18
- 19
- 20
- 21
- 22
- 23
- 24
- 25
- 26
- 27
- 28
- 29
- 30
- 31
- 32
- 33
- 34
- 35
- 36
- 37

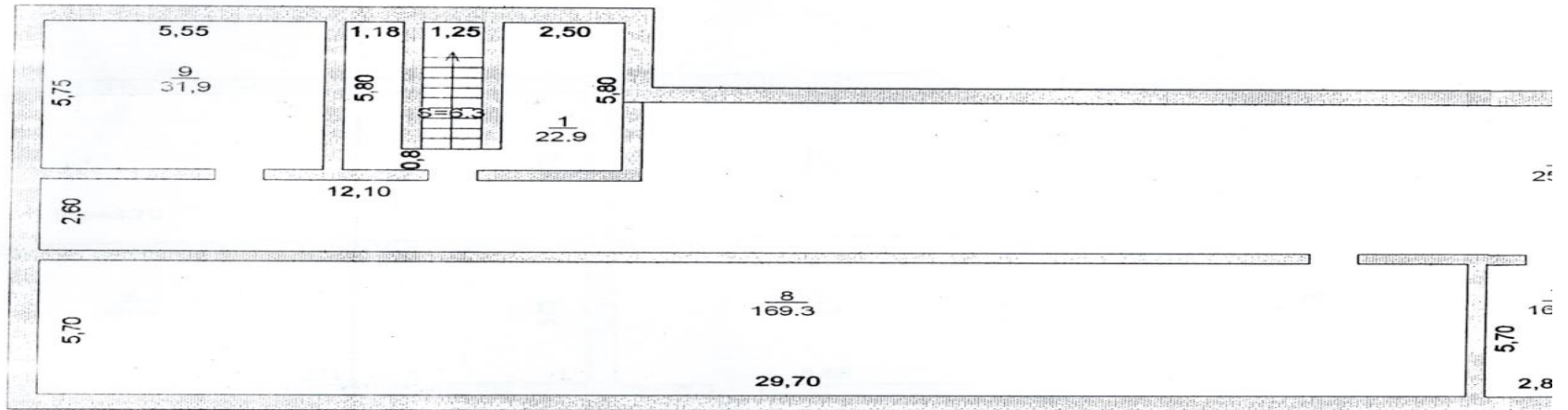
подвал



АГЫМДАҒЫ ӨЗГЕРІСТЕРДІ ТІРКЕУ
ӨЗГЕРІССІЗ
 2008 ж. «05» _____ 03
 КТОҒЫ: _____
 ҚИМ БАСҚЫҒЫ: _____
 МАМАН: К. Нұр

АГЫМДАҒЫ ӨЗГЕРІСТЕРДІ ТІРКЕУ
ӨЗГЕРІССІЗ
 2007 ж. «11» _____ 07
 КТОҒЫ: _____
 ҚИМ БАСҚЫҒЫ: _____
 МАМАН: К. Нұр

атқарған техник _____
 2007 ж. " 1 " август

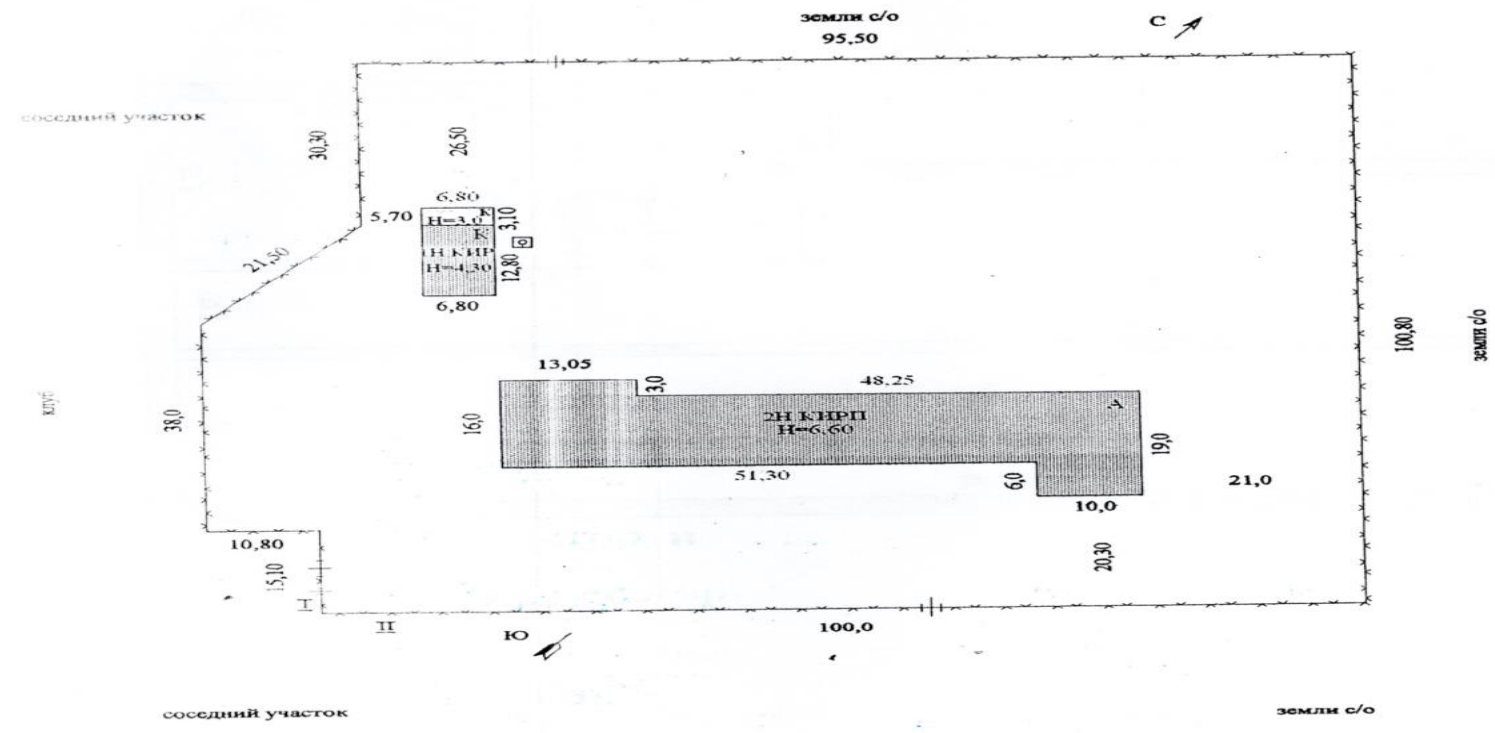


Үй иелігінің сызбалық жоспары
қалада, қалалық поселкеде С. Мадиев

_____ көшесіндегі

№ _____ уй

масштаб 1:1000



АГЫМДАҒЫ ӨЗГЕРІСТЕРДІ ТІКЕМ
ӨЗГЕРІССІЗ
2008 ж. « 05 » 03
ДІЯРИСІ: _____
БОЛМ ЛАСИТЫ: _____
МАМАН: К. ДУБ

атқарған техник _____
2007ж. « 1 » ақпанда

САЛЫҚ Б.

ЖШС “ДЕДЖ - Недвижимость” ТОО «ДЕДЖ - Недвижимость»
техникалық төлқұжаты (Ф-2)/технический паспорт (Ф-2)
Тіркелетін жылжымайтын мүлік нысандарының (кооптерлі тұрғын үйлер,
офистар, өнеркәсіп, сауда нысандары және т.б.)
На регистрируемые объекты недвижимости (многоквартирные, жилые дома,
офисы, промышленные, торговые объекты и т.п.)

1. Қазақстан Республикасы/Республика Казахстан
2. Обласы/ Область Ақмолинская
3. Қала (ауыл, елді-мекен)/Город (поселок, населенный пункт) с.Акадыр
4. Ауданы/Район Зерендинский
5. Кадастрлық нөмірі/Кадастровый номер _____
6. Көшесі/Улица _____
7. Үйдің нөмірі/Номер дома _____
8. Инвентарлық нөмір/Инвентарный номер 14159
9. Кордың категориясы/Категория фонда Средняя школа «А»

Жалпы мәлімет
Общие сведения

1. Жобаның сериясы, түрі Серия, тип проекта		8. Басқа алаңы Площадь вспомогат. помещений	1148,9
2. Қабаттың саны Число этажей	2	9. Пәтердің саны Число квартир	
3. Құрылыстың алаңы Площадь застройки	896,1	10. Бөлменің, жайдың саны Число помещений, комнат	64/31
4. Ғимараттың көлемі Объем здания	5914	11. Қабырға материалы Материал стен	кирпич
5. Жалпы алаң Общая площадь	2064	12. Салынған жылы Год застройки	2006
6. Лоджияның, балканың алаңы және т.б. Площ. балкона, лоджий и т.п.		13. Физик-қ тезу Физич. износ %	0
7. Негізгі алаң Осн. площадь	915,1		

Төлқұжат құрылды
Паспорт составлен « 1 » февраля 2007 года

Директоры
Директор


Подпись

Жақұпбеков Д.К.



38,73,2

